









CLSU SIHLEA
LIMITA ZONEI INUNDABILE

sc 1 : 25 000

-  Inund Vrancea 2005
-  Lacuri
-  Diguri
-  Rețea hidrografică - traseu actual
-  Nr gospodării inundate
-  Nr obiective economice inundate
-  Nr hectare teren agricol inundate
-  Nr obiective sociale inundate
-  UAT

